



19.11.2020

Niemelä Oiva
Kotatie 4
98530 Pyhätunturi

niemelaova@gmail.com

Lausuntopyyntö 23.8.2020, täydennykset 27.10.2020 ja 5.11.2020

Kortelammin kosteikon perustaminen kiinteistölle 583-403-2-171, Pelkosenniemi

Niemelä Oiva on 23.8.2020 lähettänyt Lapin ELY-keskukselle lausuntopyynnön koskien kosteikon perustamista kiinteistölle 583-403-2-171, Pelkosenniemelle. Lausuntopyyntöön on lähetetty täydennyksenä Ville Koukkarin Suomen metsäkeskuksesta laatima kosteikkosuunnitelma, sekä tarkennus kaivuumassan määrään ja väliaikaiseen läjityspaikkaan liittyen.

Hankealue sijaitsee Pelkosenniemellä Pyhätunturin matkailukeskuksen läheisyydessä. Kortelamminsuo sijaitsee vedenjakaja-alueella. Suoalueella on kaksi pientä lampea ja umpeen kasvanutta vesialuetta.

Hankkeen tavoitteena on tehdä vesilinnuille elinympäristö vanhan umpeen kasvaneen lammen paikalle.

Hankealueen pinta-ala on n 1 ha, josta varsinaista kosteikkoa noin 0,3 ha. Loput noin 0,7 ha on läjitys- ja kulkualueita. Hankealue sijaitsee Vuostimonjoen valuma-alueen kolmannen jakovaiheen alueella. Kosteikon valuma-alue on noin 24 ha. Alueella ei ole metsäojitusta. Kosteikkoon ei tulla johtamaan vesiä ojia pitkin, vaan kaikki siihen tuleva vesi valuu ympäristöstä luonnollisesti. Alueelta kaivetaan noin 2000 m³ maata, josta osa käytetään saaren rakentamiseen kosteikolle.

Kaivuutyöt on tarkoitus aloittaa tammikuussa 2021. Kaivuumassat läjitetään väliaikaisesti noin 100 metrin päähän kosteikosta, kiinteistöllä 583-403-2-171 sijaitsevan Lettokujan molemmin puolin, josta ne kesällä 2021 ja 2022 siirretään lopulliseen paikkaan laskettelurinteiden pohjamaaksi.

Toimenpiteet sijoittuvat Oiva Niemelän omistamalle kiinteistölle.

Lapin ELY-keskuksen lausunto:

Toimenpidealueella ei sijaitse ympäristöhallinnon tietojärjestelmän mukaan suojelualueita, uhanalaisten lajien esiintymiä, EU:n direktiivilajeja tai valtakunnallisesti merkittäviä maisema-arvoja. Alueella on voimassa Pelkosenniemen yleiskaava, jonka mukaan toimenpiteet sijoittuvat lähivirkistysalueelle (VL).

Väliaikaisen läjityspaikan läheisyydessä sijaitsee kiinteä muinaisjäänös **Pyhänhovi**. Eteläisin pyyntikuoppa on halkisijaltaan 4 metriä, pyöreä ja valliton. Kuopan syvyys on 0,6 metriä. Yhdessä lännenpuoleisen kuopparyhmän (kohde Kortelammit) kanssa yhteensä 15 pyyntikuoppaa muodostaa alueella sijaitsevan kuoppajärjestelmän. Kuoppajärjestelmän eteläisimmän pyyntikuopan sijainti (Koordinaatit ETRS-TM35FIN P: 7434314 I: 511906) on esitetty liitteenä olevassa kartassa.

Ilmoitetut toimenpiteet eivät Lapin ELY-keskuksen näkemyksen mukaan vaadi vesilain mukaista aluehallintoviraston lupaa, koska niistä ei ennalta arvioiden aiheudu vesistöön vesilain 3 luvun 2 §:n mukaisia muutoksia tai seurauksia.

Hankkeesta **ei saa aiheutua vahinkoa** alueella sijaitsevalle kiinteälle muinaisjäänökselle. Mikäli kaivuumassojen väliaikainen sijainti muuttuu ilmoitetusta, on ilmoittajan oltava yhteydessä Museovirastoon.

Ilmoittajan on varmistettava Pelkosenniemen kunnan rakennusvalvontaviranomaiselta, edellyttävätkö suunnitellut toimet maankäyttö- ja rakennuslain 128 §:n mukaista lupaa tai ilmoitusta.

Hankkeesta vastaava on vesilain mukaisessa vastuussa kaikesta hankkeen toteuttamisen mahdollisesti aiheuttamasta haitasta, vahingosta ja edunmenetyksestä.

Tämän lausunnon laatimiseen on osallistunut myös vesistöinsinööri Aapo Honka.

Tämä asiakirja on sähköisesti allekirjoitettu. Ratkaisijana on toiminut ympäristönsuojeluyksikön päällikkö Eira Luokkanen ja esittelijänä vesitaloussuunnittelija Anni Olkonieni.

LIITTEET

Sijaintikartta 1:2000

Suunnitelman mukainen kosteikkokartta

TIEDOKSI

Koillis-Lapin ympäristöterveydenhuolto,

paula.tarkka@pelsavu.fi

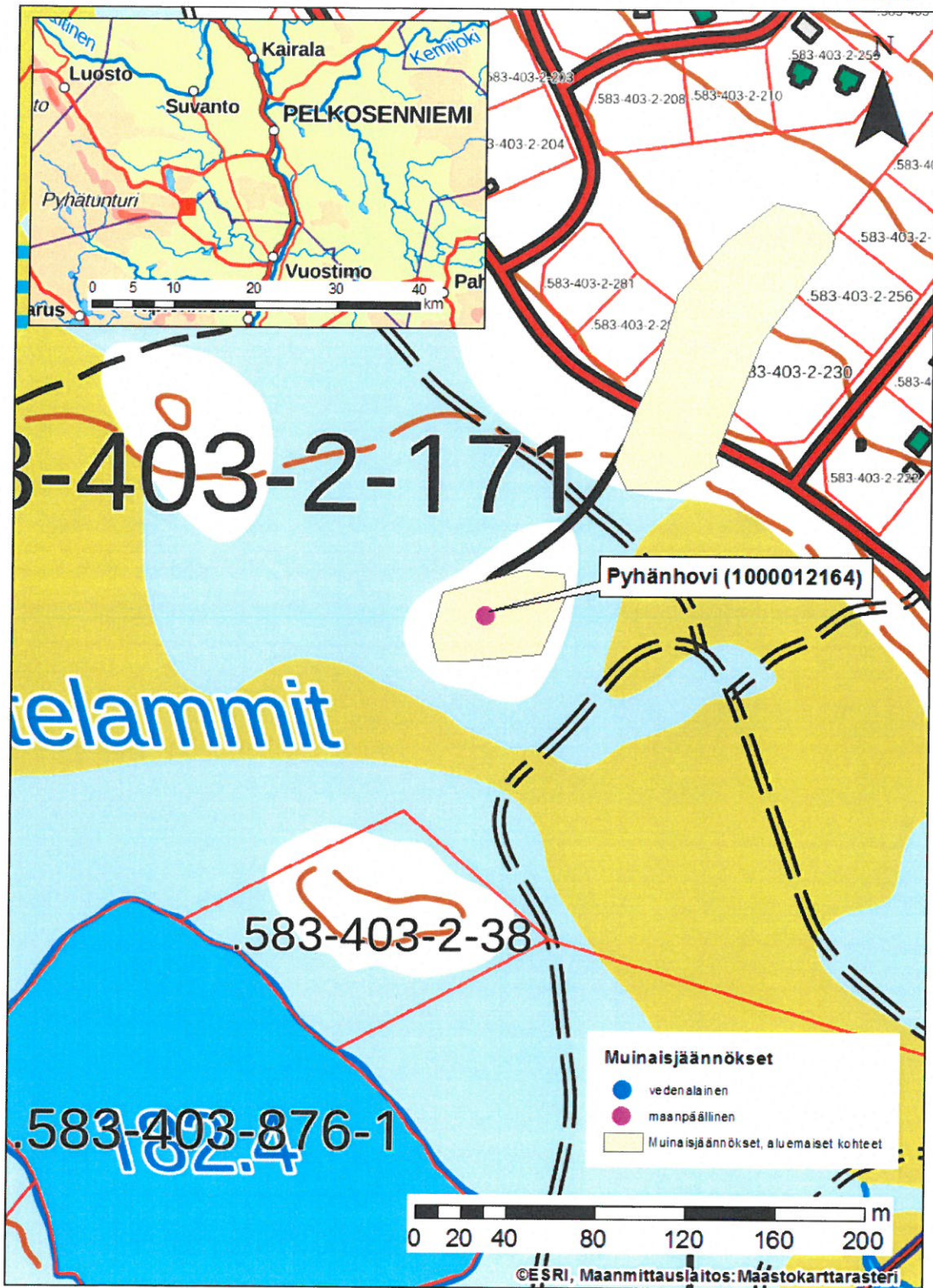
Pelkosenniemen rakennusvalvontaviranomainen,

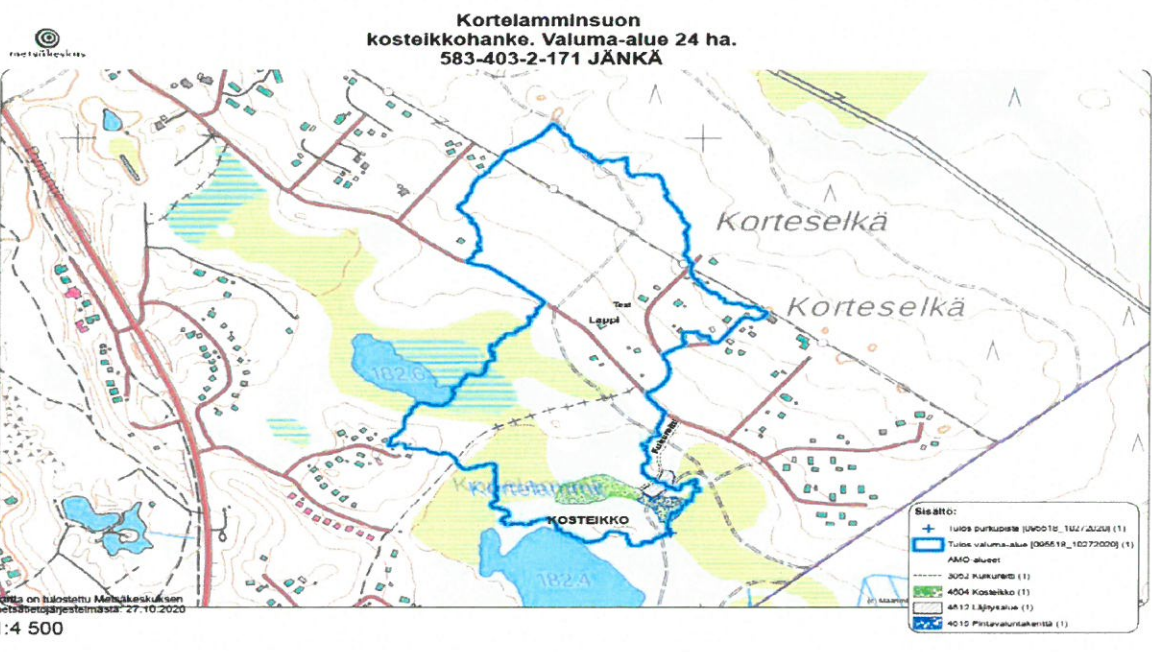
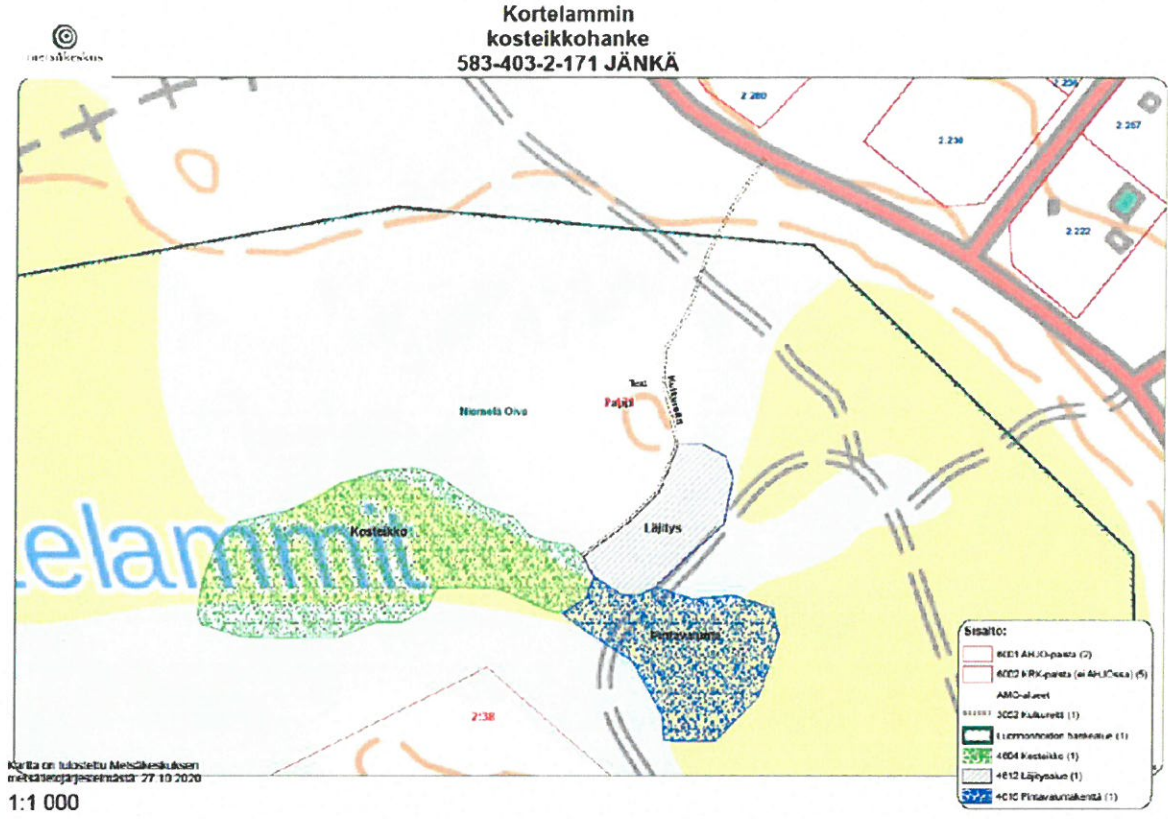
keijo.kotavuopio@pelkosenniemi.fi

Pelkosenniemen kunta,

kirjaamo@pelkosenniemi.fi

1:2 000





Tämä asiakirja LAPELY/3841/2020 on hyväksytty sähköisesti / Detta dokument LAPELY/3841/2020 har godkänts elektroniskt

Ratkaisija Luokkanen Eira 20.11.2020 11:48

Esittelijä Olkonieniemi Anni 20.11.2020 13:55



22.12.2020

Pekka Nyman
Sodankyläntie 171
98500 Pelkosenniemi
ponyman.lappi@gmail.com

Pekka Nymanin sähköposti 7.12.2020

Pekka Nymanin vastine Lapin ELY-keskuksen antamaan lausuntoon, kosteikon perustaminen, Pelkosenniemi

Lapin elinkeino-, liikenne- ja ympäristökeskus (myöhemmin Lapin ELY-keskus) on vastaanottanut vastineenne 7.12.2020 koskien Lapin ELY-keskuksen antamaa lausuntoa kosteikon rakentamisista kiinteistölle Jänkä 583-403-2-171, Pelkosenniemi.

Lapin ELY-keskuksen lausunto vastineesta:

1. Vesilain 1 luvun 3 §:n mukaan vesialueella tarkoitetaan muutoin kuin tilapäisesti veden peittämää 5 §:n mukaisesti rajautuvaa aluetta. Kyseessä oleva kosteikon rakennustyö kiinteistölle 583-403-2-171 ei kohdistu vesilain mukaiselle vesialueelle, vaan kyseessä on Lapin ELY-keskuksen mukaan maankaivuutyö. Hanke ei ole sellaisenaan verrattavissa ruoppaushankkeeseen, eivätkä kaivuumassat ole suoraan verrattavissa ruoppausmassoihin.
2. Vesilain soveltamista tarkasteltaessa otetaan huomioon toimenpiteiden vaikutukset, jolloin myös muut kuin suoraan vesistöissä tehtävät toimenpiteet voivat tulla lain soveltamisen piiriin, mikäli niillä on laissa tarkoitettuja vaikutuksia. Tällöin myös luvantarve voi tulla kysymykseen. Asiakkaan esittämiin, sekä ympäristöhallinnon tietojärjestelmien tietoihin perustuen, ilmoitetut toimenpiteet eivät Lapin ELY-keskuksen näkemyksen mukaan vaadi vesilain mukaista aluehallintoviraston lupaa, koska niistä ei ennalta arvioiden aiheudu vesistöön vesilain 3 luvun 2 §:n mukaisia muutoksia tai seurauksia.

ELY-keskuksen antama lausunto ei vapauta hankkeesta vastaavaa vastuusta, mikäli mainituista toimenpiteistä aiheutuu ennalta arvaamattomia vahinkoja, haittoja tai muita edunmenetyksiä, joista rakenteen tai kiinteistön omistaja tai haltija on vesilain mukaan vastuussa.

3. Lapin ELY-keskus on ennalta arvioinut lausuntonsa mukaisesti, että kyseisellä hankkeella ei ole vesilain, ympäristönsuojelulain tai

luonnonsuojelulain mukaisia esteitä. Ratkaisun siitä, edellyttävätkö suunnitellut toimet maankäyttö- ja rakennuslain mukaista lupaa tai ilmoitusta tekee tässä tapauksessa Pelkosenniemen kunta.

Tämän lausunnon laatimiseen on osallistunut myös vesistöinsinööri Aapo Honka.

Tämä asiakirja on sähköisesti allekirjoitettu. Ratkaisijana on toiminut ympäristönsuojeluyksikön päällikkö Eira Luokkanen ja esittelijänä vesitaloussuunnittelija Anni Olkonieni.

TIEDOKSI

Oiva Niemelä,
niemelaoiva@gmail.com

Koillis-Lapin ympäristöterveydenhuolto,
ymparistonsuojelu@pelsavu.fi

Pelkosenniemen kunta,
kirjaamo@pelkosenniemi.fi

Juha-Pekka Hämäläinen,
juha-pekka.hamalainen@ely-keskus.fi

Tämä asiakirja LAPELY/3841/2020 on hyväksytty sähköisesti / Detta dokument LAPELY/3841/2020 har godkänts elektroniskt

Ratkaisija Luokkanen Eira 22.12.2020 16:29

Esittelijä Olkonieni Anni 22.12.2020 16:52