

ROVANIEMEN JA ITÄ-LAPIN MAAKUNTAKAAVA

Rovaniemi – Kemijärvi – Pelkosenniemi – Posio – Ranua – Salla – Savukoski

TARKISTETTU MAAKUNTAKAAVAMÄÄRÄYKSET JA MER- KINTÖJEN SELITYKSET

29.3.2021



Nämä maakuntakaavamerkinnot ja -määräykset liittyvät x.x.xxxx hyväksytyyn Rovaniemen ja Itä-Lapin maakuntakaavaan

KOKO MAAKUNTAKAAVA-ALUETTA KOSKEVAT MÄÄRÄYKSET:

SUUNNITTELMÄÄRÄYKSET:

Alueidenkäyttöä ja toimintoja suunniteltaessa tulee edistää yhdyskuntarakenteen eheyttämistä, elinympäristön laadun parantamista sekä joukkoliikenteen ja kevyen liikenteen edellytysten kehittämistä. Suunnittelussa on kiinnitettävä huomiota alueen erityisolosuhteisiin.

Alueidenkäytön suunnittelussa on otettava huomioon maapuolustuksen ja rajavalvonnan tarpeet ja turvattava niille riittävät alueelliset toimintaedellytykset.

Rovaniemen taajaman alueella seudullisesti merkittävän vähittäiskaupan suuryksikön alaraja on 5 000 k-m². Muualla kaava-alueella seudullisesti merkittävän vähittäiskaupan suuryksikön alaraja on 4 000 k-m².

Ranta-alueilla taajamatoimintojen alueiden (A), asuntovaltaisten alueiden (AA), keskuskyllien (at), keskustatoimintojen alueiden (C) ja keskustatoimintojen kohteiden (c) ulkopuolella vapaan rantaviivan osuus tulee olla vähintään puolet muunnetusta rantaviivasta. Pysyvän asutuksen sijoittumista tulee edistää olemassa olevaa rakennetta täydentäen. Ranta-alueilla tulee turvata rannan suuntainen kulkuyhteys.

Maankäytön suunnittelussa on alueen erityispiirteisiin tukeutuen otettava huomioon arvokkaat luonnonympäristöt, arvokkaat maisema-alueet, rakennetut kulttuuriympäristöt ja arkeologinen kulttuuriperintö sekä kiinnitettävä erityistä huomiota rakennetun ympäristön laatuun. Suunnittelussa on varmistettava, että valtakunnallisesti merkittävät kulttuuriympäristöjen ja luonnonperinnön arvot säilyvät.

Maisemallisesti herkillä alueilla, kuten jokien ja järvien rannoilla ja arvokkaimmilla vaara-alueilla sekä pääteiden, matkailupalvelualueiden, retkeilyreittien ja taajamien läheisissä metsissä metsänkäsittelytoimenpiteet on suunniteltava huolellisesti ottaen huomioon maiseman ominaispiirteet ja pyrittävä välttämään suuria muutoksia.

Rakennuksia tai muita huomattavia rakenteita ei tule suunnitella sijoitettavaksi maisemallisesti aroille paikoille, kuten kapeisiin niemen kärkiin ja kannaksille sekä rantamaisemaa hallitsevien kumpareiden huipulle.

Maankäytön suunnittelussa on huolehdittava maa- ja metsätalouden kannalta merkittävien yhteisten pelto- ja metsäalueiden alueiden säilymisestä.

Tuulivoimalat tulee sijoittaa keskitetysti usean tuulivoimalan muodostamiin ryhmiin. Kunnan kaavoituksessa ja muussa alueidenkäytön suunnittelussa on otettava huomioon tuulivoiman rakentamisen vaikutukset maisemaan, asutukseen, loma-asutukseen, linnustoon ja muuhun eläimistöön, luontoon ja kulttuuriperintöön sekä lievennettävä haitallisia vaikutuksia. Tuulivoimaloiden suunnittelussa on turvattava puolustusvoimien toimintaedellytykset sekä selvitetävä ja otettava huomioon tuulivoimaloiden vaikutukset tutkajärjestelmiin, puolustusvoimien radioyhteyksiin ja muihin viestintäjärjestelmiin.

Tuulivoimaloita ja muita korkeita rakenteita suunniteltaessa on otettava huomioon lentoesteiden korkeusrajoitukset.

Poronhoitoalueella on turvattava poronhoidon ja muiden luontaiselinkeinojen alueidenkäytölliset toiminta- ja kehittämisedellytykset. Poronhoitoon olennaisesti vaikuttavaa alueiden käyttöä suunniteltaessa on otettava huomioon poronhoidolle tärkeät alueet. Valtion maiden osalta on neuvoteltava asianomaisen paliskunnan edustajien kanssa.

Maankäytön suunnittelussa on varauduttava sään ääri-ilmiöihin ja tulviin sekä ilmastonmuutoksen vaikutuksiin. Tulva-, sortuma- ja vyörymävaara- alueet on osoitettava yleis- ja asemakaavoissa joko alueina tai rakentamisrajoituksina. Rakennuspaikkoja ei saa suunnitella sijoitettavaksi alueille, joilla on tulvan, sortuman tai vyörymän vaaraa. Tästä voidaan poiketa vain, jos tarve- ja vaikutus selvityksiin perustuen osoitetaan, että tulvariskit pystytään hallitsemaan ja että rakentaminen on kestävä kehityksen mukaista. Maankäytön suunnittelussa tulee ottaa huomioon tulvariskialueet ja tulvien hallintasuunnitelmat.

Suunnittelussa on pyrittävä ehkäisemään melusta, tärinästä ja huonosta ilmanlaadusta aiheutuvia ympäristö- ja terveyshaittoja.

Suunniteltaessa sellaisen alueen käyttöä, jolla on kulttuuriympäristön ja/tai maiseman kannalta tärkeä alue tai kohde, kiinteä muinaisjäänne tai muu arkeologinen kulttuuriperintökohde, on neuvoteltava museoviranomaisen kanssa sekä varauduttava tarpeellisiin selvityksiin. Ilman muinaismuistolain nojalla annettua lupaa on kiinteän muinaisjäänneksen kaivaminen, peittäminen, muuttaminen, vahingoittaminen, poistaminen ja muu siihen kajoaminen kielletty. Määräys koskee myös vedenalaisia muinaisjäänneksiä.



Suunniteltaessa suojelualueen, suojeluohjelmaan kuuluvan alueen tai sen läheisyydessä olevan alueen käyttöä on neuvoteltava luonnonsuojelusta ja alueen hallinnasta vastaavien viranomaisten kanssa. Natura 2000 -verkostoon sisällytettyihin alueisiin kohdistuvien toimintojen vaikutukset on tarvittaessa arvioitava LSL 65 §:n mukaisesti.

RAKENTAMISRAJOITUS:



Maankäyttö- ja rakennuslain 33 §:n mukainen ehdollinen rakentamisrajoitus on voimassa virkistys- ja suojelualueeksi, Puolustusvoimien tai Rajavartiolaitoksen tarkoituksiin osoitetulla alueella ja liikenteen tai teknisen huollon verkostoja tai alueita varten osoitetuilla alueilla (V, L, LL, EN, EJ, ET, EP, EP1, EP-2, EAH, er1, SL, Se, SM, SR, SR1, vt, kt, st, yt, voimajohto). Rajoitus laajennetaan koskemaan kaivosalueita (EK), suojavyöhykkeitä (sv), lentoliikenteen varalaskupaikkoja (sv2), melualueita (me ja me1), sekä tärkeitä ja vedenhankintaan soveltuvia pohjavesialueita. Rajoitus ei koske tuulivoimaloiden alueita (tv) eikä tuulivoimapotentiaalisia (tv1) alueita.







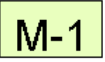
KEHITTÄMISPERIAATEMERKINNÄT



Merkintä	MERKINNÄN SELITYS Merkinnän kuvaus Kaavamääräys
	<p>KEHITTÄMISKÄYTÄVÄ Merkinnällä osoitetaan valtakunnallisesti tai maakunnallisesti tärkeä kansainvälinen kehittämiskäytävä.</p> <p><i>Käytävää kehitetään kansainvälisenä tai maakunnallisena liikennekäytävänä, jonka maankäytön suunnittelussa tulee kiinnittää erityistä huomiota liikenteen sujuvuuteen ja turvallisuuteen, liikenteen ja matkailun palveluihin, liikenneympäristön laatuun sekä luonnon-, maiseman- ja kulttuuriympäristöarvoihin. Maankäytön suunnittelussa on otettava huomioon korkealuokkaisten liikenneyhteyksien sekä energia- ja tietoliikennejohtojen tilavaraukset ja rajoitukset ympäröivälle maankäytölle.</i></p>
	<p>KAUPUNKIKEHITTÄMISEN KOHDEALUE Merkinnällä osoitetaan kaupunkiseutua, johon kohdistuu maakunnallisesti tärkeitä alueidenkäyttöllisiä kehittämisen tarpeita ja niiden yhteensovittamista.</p> <p><i>Alueen suunnittelun lähtökohtana tulee olla kaupunkimaisen kokonaisilmeen muodostaminen yhdyskuntarakennetta täydentävällä ja eheyttävällä tavalla.</i></p> <p><i>Alueen suunnittelussa tulee turvata asuin- ja elinympäristön laatu sekä varautua palveluiden, teollisuuden ja energiantuotannon kasvuun sekä logistiikan muutoksiin. Suunnittelussa on otettava huomioon alueen luonto-, maisema- ja kulttuuriperintöarvot.</i></p>
	<p>MATKAILUN VETOVOIMA-ALUE, MATKAILUN JA VIRKISTYKSEN KEHITTÄMISEN KOHDEALUE Merkinnällä osoitetaan matkailun ja virkistykseen vyöhykkeitä, joihin kohdistuu alueidenkäyttöllisiä kehittämistarpeita ja niiden yhteensovittamista.</p> <p><i>Aluetta tulee kehittää matkailukeskusten, matkailupalvelukohteiden, maaseutumatkailun, palvelujen ja reitistöjen yhteistoiminnallisena kokonaisuutena alueen pääkäyttötarkoitusten kanssa yhteen sopivalla tavalla. Kulttuuriperintö-, maisema- ja luontoarvoja tulee vaalia matkailun vetovoimatekijöinä.</i></p>
	<p>MAASEUDUN KEHITTÄMISEN KOHDEALUE Merkinnällä osoitetaan maaseutuvyöhykkeitä, joihin kohdistuu alueidenkäyttöllisiä kehittämistarpeita ja niiden yhteensovittamista.</p> <p><i>Alueella tulee säilyttää ja kehittää monipuolisesti maaseudun elinkeinoja, palveluja, asutusta ja kulttuuriympäristöä. Pysyvän asutuksen sijoittumista tulee edistää olemassa olevaa rakennetta täydentäen.</i></p>
	<p>MINERAALIPOTENTIAALINEN VYÖHYKE Merkinnällä osoitetaan sellaisia vyöhykkeitä, joissa on todettu merkittäviä malmi- ja mineraalivarantoja.</p>
	<p>JOUKKOLIIKENTEEN KEHITTÄMISKÄYTÄVÄ / YHTEYSTARVE Merkinnällä osoitetaan joukkoliikenteen kehittämiseen liittyvät yhteystarpeet.</p> <p><i>Yksityiskohtaisemmassa suunnittelussa tulee parantaa joukkoliikenteen saavutettavuutta sekä varata riittävät alueet vaihtoliikenteeseen ja pysäköintiin.</i></p>
	<p>KOILLISVÄYLÄN DATAKAAPELI Merkinnällä osoitetaan Koillisväylän datakaapeli.</p> <p><i>Yksityiskohtaisemmassa suunnittelussa tulee ottaa huomioon mahdollisen datakeskuksen sijoittuminen.</i></p> <p><i>Kaapeli tulee sijoittaa olemassa olevan maantien välittömään yhteyteen.</i></p>

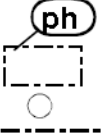




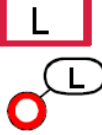

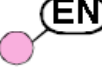
	<p>EKOLOGINEN YHTEYSTARVE Merkinnällä osoitetaan ekologiseen verkostoon liittyviä olemassa olevia tai tavoitteellisia yhteyksiä. <i>Yksityiskohtaisemmassa suunnittelussa on otettava huomioon luonnon monimuotoisuuden kannalta tärkeät yhteydet.</i></p>
	<p>VIHERYHTEYSTARVE Merkinnällä osoitetaan virkistysalue- tai ekologiseen verkostoon liittyviä olemassa olevia tai tavoitteellisia yhteyksiä. <i>Yksityiskohtaisemmassa suunnittelussa on otettava huomioon virkistykseen ja luonnon monimuotoisuuden kannalta tärkeät yhteydet.</i></p>



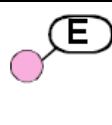
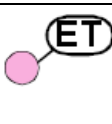

ALUEVARAUS- JA OSA-ALUEMERKINNÄT




Merkintä	MERKINNÄN SELITYS Merkinnän kuvaus <i>Kaavamääräys</i>
	TAAJAMATOIMINTOJEN ALUE Merkinnällä osoitetaan asumiseen ja muille taajamatoiminnoille, kuten keskusta- toiminnoille, palveluille ja teollisuudelle rakentamisalueita, pääväyliä pienempiä liikenneväyläalueita, virkistys- ja puistoalueita sekä erityisalueita.
	ASUNTOVALTAINEN ALUE Merkinnällä osoitetaan alueita, joiden kerrosalasta pääosa on tarkoitettu asumi- seen. <i>Alueen suunnittelussa rakentamisalueet ja muu maankäyttö on sopeutettava ympäris- tönsä niin, että alueen omaleimaisuus ja viihtyisyys vahvistuvat sekä luonto- ja kulttuu- riympäristöjä vaalitaan.</i>
	KESKUSKYLÄ Merkinnällä osoitetaan alueita, joilla pyritään säilyttämään tai joille suunnitellaan maaseudun peruspalveluita ja joita voidaan pitää sopivina rakentamisalueina. <i>Alueella tulee säilyttää ja kehittää monipuolisesti maaseudun elinkeinoja, palveluja, asutusta ja kulttuuriympäristöä.</i>
	KESKUSTATOIMINTOJEN ALUE Merkinnällä osoitetaan keskustahakuisten palvelu-, hallinto-, ja muiden toiminto- jen alueita, sisältäen myös asumista sekä liikenne-, puisto- ja viheralueita. <i>Alueen suunnittelussa ja rakentamisessa sekä suurimittakaavaisten rakennusten sijoit- tamisessa keskustaan tulee kiinnittää huomiota hyvän rakennustavan ja kaupunkikuvan toteuttamiseen, monipuolisen palvelurakenteen edistämiseen ja arvokkaan rakennetun kulttuuriympäristön vaalimiseen.</i> <i>Kaupun suuryksiköiden toteuttamisen ajoittamisessa on otettava huomioon kaupunki- seudun palvelurakenteen tasapainoinen kehittäminen siten, ettei palvelutarjonnassa aiheudu alueellisia tai väestöryhmittäisiä palvelujen saavutettavuuden kannalta kieltei- siä muutoksia.</i>
	KESKUSTATOIMINTOJEN KOHDE Merkinnällä osoitetaan keskustahakuisten palvelu-, hallinto-, ja muiden toiminto- jen alueita, sisältäen myös asumista sekä liikenne-, puisto- ja viheralueita. <i>Alueen suunnittelussa ja rakentamisessa sekä suurimittakaavaisten rakennusten sijoit- tamisessa keskustaan tulee kiinnittää huomiota hyvän rakennustavan ja taajamakuvan toteuttamiseen, monipuolisen palvelurakenteen edistämiseen ja arvokkaan rakennetun kulttuuriympäristön vaalimiseen.</i> <i>Kaupun suuryksiköiden toteuttamisen ajoittamisessa on otettava huomioon seudun palvelurakenteen tasapainoinen kehittäminen siten, ettei palvelutarjonnassa aiheudu alueellisia tai väestöryhmittäisiä palvelujen saavutettavuuden kannalta kielteisiä muu- toksia.</i>
	KESKUSTATOIMINTOJEN ALAKESKUS Merkinnällä osoitetaan keskustahakuisten palvelu-, hallinto-, ja muiden toiminto- jen alueita, sisältäen myös asumista sekä liikenne-, puisto- ja viheralueita. <i>Kaupun suuryksiköiden toteuttamisen ajoittamisessa on otettava huomioon seudun</i>

	<p><i>palvelurakenteen tasapainoinen kehittäminen siten, ettei palvelutarjonnassa aiheudu alueellisia tai väestöryhmittäisiä palvelujen saavutettavuuden kannalta kielteisiä muutoksia.</i></p>
 	<p>VÄHITTÄISKAUPAN SUURYKSIKKÖ Merkinnällä osoitetaan kaupan alueita, joille saa sijoittaa seudullisesti merkittäviä vähittäiskaupan suuryksiköitä keskustatoimintojen alueen ulkopuolella. Vähittäiskaupan suuryksiköllä tarkoitetaan myös myymäläkeskittymää, joka on vaikutuksiltaan verrattavissa suuryksikköön. <i>Kauppan suuryksiköiden toteuttamisen ajoittamisessa on otettava huomioon kaupunki-seudun palvelurakenteen tasapainoinen kehittäminen siten, ettei palvelutarjonnassa aiheudu alueellisia tai väestöryhmittäisiä palvelujen saavutettavuuden kannalta kielteisiä muutoksia</i></p> <p>KOHDEKOHTAISET SUUNNITTELUMÄÄRÄYKSET: <i>km 167 (Eteläkeskus): Alueelle saa sijoittaa kaupan myymälätiloja yhteensä enintään 150 000 k-m².</i> <i>km 171 (Särkikangas): Alueelle saa sijoittaa kaupan myymälätiloja yhteensä enintään 24 000 k-m².</i></p>
	<p>TYÖPAIKKA-ALUE Merkinnällä osoitetaan monipuoliset työpaikka-alueet, joissa voi olla toimisto- ja palvelutyöpaikkoja sekä ympäristöhäiriöitä aiheuttamatonta teollisuutta ja varastointia. <i>Alueelle saadaan sijoittaa ympäristöhäiriöitä aiheuttamatonta tuotantotoimintaa ja varastointia, toimistoja, logistiikan alueita sekä alueelle soveltuvia kaupallisia ja muita palveluja.</i></p> <p><i>Alueelle ei saa suunnitella sellaisia työpaikkatoimintoja, joiden haitalliset ympäristövaikutukset läheisille alueille voivat olla merkittäviä</i></p> <p><i>Yksityiskohtaisemmassa suunnittelussa tulee ottaa huomioon sujuvat sekä toiminnalliset liikenneyhteydet pääväyliin, taajamiin ja asutukseen.</i></p>
	<p>TEOLLISUUS- JA VARASTOALUE Merkinnällä osoitetaan seudullisesti merkittäviä teollisuus- tai varastotoimintojen alueita. <i>Alueen suunnittelussa tulee huolehtia siitä, että merkittävät ympäristöhäiriöt viereisille alueille estetään.</i></p>
	<p>MAA- JA METSÄTALOUSVALTAINEN ALUE Merkinnällä osoitetaan pääasiassa maa- ja metsätalouskäyttöön tarkoitettuja alueita, joita voidaan käyttää pääasiallista käyttötarkoitusta sanottavasti haittaamatta myös muihin tarkoituksiin.</p>
	<p>TUTKIMUSMETSÄ Merkinnällä on osoitettu Rovaniemellä sijaitseva Kivaloiden tutkimusmetsä.</p>
	<p>METSÄTALOUS- JA PORONHOITOVALTAINEN ALUE Merkinnällä osoitetaan pääasiassa metsätalouteen ja poronhoitoon tarkoitettuja alueita, joita voidaan käyttää pääasiallista käyttötarkoitusta sanottavasti haittaamatta myös muihin tarkoituksiin.</p>

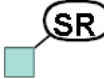
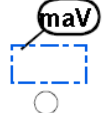
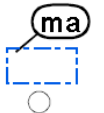
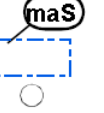

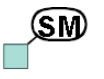
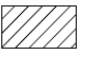
<p>MT</p>	<p>MAATALOUSALUEET Merkinnällä osoitetaan alueita, jotka on tarkoitettu erityisesti maatalouden harjoittamiseen ja jonka peltoalueet halutaan suojata sellaisilta rakentamisen ja muun maankäytön aiheuttamilta pysyviltä muutoksilta, jotka vaikeuttavat maatalouden harjoittamista. <i>Alueen suunnittelussa on turvattava alueen peltojen säilyminen maatalouskäytössä siten, ettei yhtenäisiä peltokokonaisuuksia pirstota tai muutoin heikennetä viljelyolosuhteita.</i></p>
<p>MU</p>	<p>MAA- JA METSÄTALOUSVALTAINEN ALUE, JOLLA ON ERITYISTÄ ULKOILUN OHJAAMISTARVETTA Merkinnällä osoitetaan alueita, jotka on tarkoitettu pääasiassa maa- ja metsätalouden harjoittamiseen, joille suuntautuu ulkoilupaineita ja joille on tarkoitus sijoittaa ulkoilun ohjaamistarpeen vuoksi polkuja tai reittejä levähdys- ja muine tukialueineen. <i>Alueen suunnittelussa tulee turvata maa- ja metsätalouden ja muiden maaseutuelinkeinojen toimintaedellytykset. Ulkoilun ohjaamistarpeen vuoksi suunnittelussa tulee ottaa huomioon polut ja ulkoilureitit sekä niihin liittyvät levähdys- ja tukialueet.</i></p>
<p>MU-1</p>	<p>METSÄTALOUS- JA PORONHOITOVALTAINEN ALUE, JOLLA ON ERITYISTÄ ULKOILUN OHJAAMISTARVETTA Merkinnällä osoitetaan alueita, jotka on tarkoitettu pääasiassa metsätalouteen ja poronhoitoon, joille suuntautuu ulkoilupaineita ja joille on tarkoitus sijoittaa ulkoilun ohjaamistarpeen vuoksi polkuja tai ulkoilureittejä levähdys- ja muine tukialueineen. <i>Alueen suunnittelussa tulee turvata metsätalouden ja poronhoidon sekä muiden maaseutuelinkeinojen toimintaedellytykset. Ulkoilun ohjaamistarpeen vuoksi suunnittelussa tulee ottaa huomioon polut ja ulkoilureitit sekä niihin liittyvät levähdys- ja tukialueet.</i></p>
<p>MY</p>	<p>MAA- JA METSÄTALOUSVALTAINEN ALUE, JOLLA ON ERITYISIÄ YMPÄRISTÖARVOJA. Merkinnällä MY osoitetaan valtion mailla olevia METSO-alueita ja Metsähallituksen suojelumetsiä sekä soidensuojelun täydennyskohteita. <i>Alueen suunnittelussa on otettava huomioon luonnon monimuotoisuuden säilyminen sekä alueen erityiset luonnonarvot.</i></p>
<p>MY-1</p>	<p>METSÄTALOUS- JA PORONHOITOVALTAINEN ALUE, JOLLA ON ERITYISIÄ YMPÄRISTÖARVOJA. Merkinnällä MY-1 osoitetaan erityisesti poronhoitoa varten tarkoitettulla alueella sijaitsevia valtion mailla olevia METSO-alueita ja Metsähallituksen suojelumetsiä sekä soidensuojelun täydennyskohteita. <i>Alueen suunnittelussa on otettava huomioon luonnon monimuotoisuuden säilyminen sekä alueen erityiset luonnonarvot.</i></p>
<p></p>	<p>ERITYISESTI PORONHOITOJA VARTEN TARKOITETTU ALUE Merkinnällä osoitetaan PHL 2 § 2.mom. mukaista aluetta. <i>Alueella olevaa valtion maata ei saa käyttää sillä tavoin, että siitä aiheutuu huomattavaa haittaa poronhoidolle. Valtion maan luovuttaminen tai vuokraaminen saa tapahtua vain sillä ehdolla, että maanomistajalla tai vuokramiehellä ei ole oikeutta saada korvausta porojen aiheuttamasta vahingosta.</i></p>
<p></p>	<p>PALISKUNNAN RAJA / ESTEAITA Merkinnällä osoitetaan paliskuntien välinen raja tai esteaita. <i>Moottorikelkkailu- ja ulkoilureitit tulee suunnitella niin, että ne risteävät mahdollisimman harvoissa kohdissa paliskunnan esteaidan kanssa ja että porojen kulku aidan läpi reitin kohdalta pyritään estämään.</i></p>






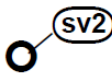




	<p>PORONHOIDON KANNALTA ERITYISEN TÄRKEÄ ALUE/KOHDE/AITA Merkinnällä osoitetaan poronhoidon kannalta erityisen tärkeitä alueita, kohteita tai kiinteitä laidunkiertoaiteja. <i>Alueen suunnittelussa on turvattava poronhoidolle merkittävien rakenteiden/alueiden säilyminen.</i></p> <p><i>Suunnittelussa tulee ottaa huomioon, että poronhoidon kannalta erityisen tärkeille kohteille voi johtaa pitkiäkin porojen kuljetusreittejä ja niihin liittyviä poroaitoja. Moottorikelkkailu- ja ulkoilureitit tulee suunnitella niin, että ne risteävät mahdollisimman harvoissa kohdissa pysyvän poroaidan kuten työ- ja laidunkiertoaigan kanssa ja että porojen kulku aidan läpi reitin kohdalta pyritään estämään.</i></p>
	<p>LUONTAISLINKEINOALUEEN RAJA Merkinnällä osoitetaan Porotalouden ja luontaiselinkeinojen rakennetukilain mukaista rajaa, jonka pohjoispuolella sovelletaan luontaiselinkeinojen osalta tämän lain säännöksiä.</p>
	<p>MATKAILUPALVELUJEN ALUE /KOHDE Merkinnällä osoitetaan seudullisesti merkittäviä matkailupalvelujen alueita, kuten matkailu- ja lomakeskuksia, lomakyliä, lomahotelleja, leirintäalueita tai muita vastaavia matkailua ja majoitusta palvelevia toimintoja. <i>Alueen suunnittelussa on huolehdittava siitä, että matkailun kehittämistarpeet sovitetaan alueen luonto-, maisema- ja kulttuuriympäristöarvoihin niitä hyödyntäen.</i></p> <p><i>Yksityiskohtaisemmassa suunnittelussa alueelle voidaan osoittaa matkailu-, virkistys- ja urheilupalvelujen lisäksi vapaa-ajan ja pysyvää asutusta.</i></p> <p><i>Yksityiskohtaisemmassa suunnittelussa on pääosin tukeuduttava rakennettuun ympäristöön siten, että alueen luonnonympäristö- ja maisema-arvoja vaalitaan sekä virkistuksen ja ulkoilun tarpeet turvataan.</i></p>
	<p>MATKAILU-/VIRKISTYSKOHDE Merkinnällä osoitetaan matkailun ja virkistuksen kannalta merkittävät kohteet. <i>Alueen suunnittelussa on huolehdittava siitä, että matkailun kehittämistarpeet sovitetaan alueen luonto-, maisema- ja kulttuuriympäristöarvoihin niitä hyödyntäen.</i></p>
	<p>VIRKISTYSALUE Merkinnällä osoitetaan pääasiassa ulkoilu- ja retkeily- sekä urheilu- ja virkistystoiminnan alueita <i>Alueen virkistys-, maisema- ja luontoarvot huomioon ottava metsätalous on sallittua. Alueella on sallittua vain urheilua, virkistäytymistä ja alkutuotannon elinkeinoja palveleva rakentaminen sekä rakennusten peruskorjaaminen.</i></p>
	<p>LIIKENNEALUE /-KOHDE Merkinnällä osoitetaan alueita matkakeskuksia, logistiikkakeskuksia ja puutavaraterminalleja varten.</p>
	<p>LENTOLIIKENTEEN ALUE Merkinnällä osoitetaan alueita lentotoimintaa varten.</p>
	<p>ENERGIAHUOLLON KOHDE Merkinnällä osoitetaan energiahuoltoa palvelevia laitoksia tai rakenteita, kuten voimalaitteita ja suurmuuntamoalueita varten varattuja alueita.</p> <p>KOHDEKOHTAISET SUUNNITTELMÄÄRÄYKSET: EN 2210, EN 2215, EN 2218, EN 2220, EN 2323, EN 2259 ja EN 2321: <i>Alueen yksi-</i></p>

	<p><i>tyiskohtaisemmassa suunnittelussa tulee luoda edellytykset vaelluskalojen kulkua varten.</i></p>
	<p>TUULIVOIMALOIDEN ALUE Merkinnällä osoitetaan valtakunnallisten alueidenkäyttötavoitteiden tarkoittamia tuulivoiman hyödyntämiseen parhaiten soveltuvia alueita. <i>Tuulivoimalat tulee sijoittaa keskitetysti usean tuulivoimalan muodostamiin ryhmiin ja niin lähelle toisiaan kuin se energiatuotannon taloudellisuus huomioon ottaen on mahdollista.</i></p> <p><i>Alueen suunnittelussa tulee ottaa huomioon tuulivoimaloiden vaikutukset valtakunnallisesti arvokkaisiin maisema-alueisiin sekä valtakunnallisesti merkittäviin rakennettuihin kulttuuriympäristöihin.</i></p> <p><i>Alueen käyttöä suunniteltaessa tulee ottaa huomioon alueen poronhoidon edellytykset.</i></p>
	<p>TUULIVOIMAPOTENTIAALINEN ALUE Merkinnällä osoitetaan seudullisesti merkittäviä maakuntakaavan tuulivoimaselevityksessä tunnistettuja tuulivoimatuotannon suunnitteluun soveltuvia alueita. <i>Alueen toteutettavuus tulee selvittää yksityiskohtaisemmassa suunnittelussa.</i></p> <p><i>Alueen suunnittelussa tulee ottaa huomioon valtakunnallisesti arvokkaat maisema-alueet ja valtakunnallisesti merkittävät rakennetut kulttuuriympäristöt sekä turvata niiden valtakunnallisesti arvokkaiden suojeluarvojen säilyminen.</i></p> <p><i>Alueen käyttöä suunniteltaessa tulee ottaa huomioon alueen poronhoidon edellytykset.</i></p>
	<p>ERITYISALUE/-KOHDE Merkinnällä osoitetaan kohteita, joilla on tietty erityiskäyttötarkoitus ja joilla liikuminen on yleensä rajoitettua.</p>
	<p>YHDYSKUNTATEKNISEN HUOLLON KOHDE Merkinnällä osoitetaan yhdyskuntateknistä huoltoa palvelevia laitoksia kuten jätevedenpuhdistamoita ja vesilaitoksia. <i>Alueen toimintojen suunnittelussa merkittävät ympäristöhäiriöt on estettävä teknisin ratkaisuin ja/tai osoittamalla riittävät suoja-alueet ympäristöhaittojen vähentämiseksi.</i></p>
	<p>JÄTTEENKÄSITTELYKOHDE Merkinnällä osoitetaan jätteiden vastaanottoon ja käsittelyyn varatut alueet, kuten siirtokuorma- ja hyötyasemat ja jätteiden esikäsittelylaitokset. <i>Alueen toimintojen suunnittelussa merkittävät ympäristöhäiriöt on estettävä teknisin ratkaisuin ja/tai osoittamalla riittävät suoja-alueet ympäristöhaittojen vähentämiseksi.</i></p>
	<p>MAA-AINESTEN OTTOALUE/-KOHDE Merkinnällä osoitetaan alueita soran tai muiden maa-ainesten ottoa varten.</p> <p>KOHDEKOHTAISET SUUNNITTELMÄÄRÄYKSET: EO 2402, EO 2431, EO 2432, EO 2435, EO 2440, EO 2441, EO 2443, EO 2449, EO 2463, EO 2467, EO 2468, EO 2470, EO 2478, EO2481, EO 2482, EO 2484, EO 2486, EO 2487 ja EO 2493</p> <p><i>Maa-aineisten ottamistoimintaa suunniteltaessa on otettava huomioon alueen sijainti pohjavesialueella. Aluetta koskevat toimenpiteet on suunniteltava siten, että pohjaveden laatu, määrä tai käyttökelpoisuus vedenhankintaan eivät niiden vaikutuksesta heikene.</i></p>

<p>EOT</p>	<p>TURPEENOTTOALUE Merkinnällä osoitetaan tuotannossa olevia turvetuotantoalueita. <i>Turvetuotantoalueen jälkikäyttöä suunniteltaessa tulee pyrkiä turvaamaan alueen poronhoidon edellytykset.</i></p>
<p></p>	<p>TURVETUOTANTOPOTENTIALINEN ALUE Merkinnällä osoitetaan alueita, joilla on tutkittuja turvevaroja. <i>Soiden luonnontilaiset tai luonnontilaisten kaltaiset osat tulee jättää tuotannon ulkopuolelle.</i></p> <p><i>Turvetuotantoalueiden käyttöönoton suunnittelussa ja ajoittamisessa on otettava huomioon tuotantoalueiden yhteisvaikutus vesistöihin ja pohjavesiin.</i></p> <p><i>Turvetuotantoa suunniteltaessa on otettava huomioon toiminnan vaikutukset alapuolisen vesistön tilaan ja pohjavesiin sekä pyrittävä lieventämään haitallisia vaikutuksia.</i></p> <p><i>Turvetuotantoalueen jälkikäyttöä suunniteltaessa tulee turvata alueen poronhoidon edellytykset.</i></p>
<p>EK</p> <p></p>	<p>KAIVOSALUE/-KOHDE Merkinnällä osoitetaan alueita, joilla on kaivostoimintaa tai joilla on todettu, arvioitu tai inventoitu sellaisia malmi- ja mineraaliesiintymiä, että kaivostoiminta on todennäköistä. Alueet sisältävät myös kaivostoiminnan kannalta tarpeelliset rikastuslaitokset, läjitys- ja rikastushiekka-alueet sekä liikenneväylät ja -alueet. KOHDEKOHTAISET SUUNNITTELMÄÄRÄYKSET: <i>EK 1902 ja EK 1914</i> <i>Kaivosalueita suunniteltaessa tulee ottaa huomioon luonto- (ml. Natura 2000 -alueet), maisema- ja kulttuuriympäristöarvot (ml. muinaisjäänökset).</i></p> <p><i>Alueen kaivostoimintojen suunnittelussa (kaivoksen koko elinkaari huomioiden) on erityisesti vesistövaikutusten hallintaan liittyen otettava huomioon sään ääri-ilmiöt varautumalla mm. runsaisiin sateisiin ja tulvatilanteisiin.</i></p>
<p>EP</p> <p></p>	<p>PUOLUSTUSVOIMIEN ALUE/-KOHDE Merkinnällä osoitetaan sellaiset puolustusvoimien tai rajavartiolaitoksen pysyvässä käytössä olevat tai sellaiseksi suunnitellut varuskunta-, harjoitus- ja vastaavat alueet, joilla liikkuminen on rajoitettua. <i>Aluetta kehitetään puolustusvoimien ja rajavartiolaitoksen tarpeisiin. Suunniteltaessa alueen käyttöä on puolustusvoimille ja rajavartiolaitokselle varattava mahdollisuus lausunnon antamiseen.</i></p>
<p>EP1</p>	<p>PUOLUSTUSVOIMIEN ALUE Merkinnällä osoitetaan sellaisia alueita Rovajärven ampuma- ja harjoitusalueella, joilla on yksityistä maanomistusta ja rakentamista. <i>Alueen käyttöä suunniteltaessa on kiinnitettävä erityistä huomiota turvallisuuteen, meluntorjuntaan, pohjavesien suojeluun, luonnon- ja ympäristöarvoihin sekä kulttuuriperintöön.</i></p> <p><i>Alueen käyttöä suunniteltaessa tulee ottaa huomioon alueen poronhoidon edellytykset.</i></p> <p><i>Alueella olevaa asutusta saa täydentää, rakennuksia peruskorjata, laajentaa ja korvata uudella.</i></p> <p><i>Suunniteltaessa alueen käyttöä on puolustusvoimille varattava mahdollisuus lausunnon antamiseen.</i></p>

<p>EP-2</p>	<p>RAJAVARTIOLAITOKSEN/TULLIN ALUE Merkinnällä osoitetaan rajavartiolaitoksen ja Tullin pysyvässä käytössä olevat tai sellaiseksi suunnitellut alueet, joilla liikkuminen on rajoitettua.</p>
<p>EAH</p>	<p>AMPUMA- JA HARJOITUSALUE Merkinnällä osoitetaan sellaiset puolustusvoimien tai rajavartiolaitoksen pysyvässä käytössä olevat tai sellaiseksi suunnitellut ampuma-, harjoitus- ja vastaavat alueet, joilla liikkuminen on rajoitettua. <i>Aluetta kehitetään puolustusvoimien ja rajavartiolaitoksen ampuma- ja harjoitusalueiksi. Alueen käyttöä suunniteltaessa on kiinnitettävä erityistä huomiota turvallisuuteen, meluntorjuntaan, pohjavesien suojeluun, luonnon- ja ympäristöarvoihin sekä kulttuuriperintöön.</i> <i>Alueen käyttöä suunniteltaessa tulee ottaa huomioon alueen poronhoidon edellytykset.</i></p>
<p>eah</p>	<p>PUOLUSTUSVOIMIEN HARJOITUSALUE Merkinnällä osoitetaan sellaiset puolustusvoimien pysyvässä käytössä olevat tai sellaiseksi suunnitellut harjoitusalueet, joilla liikkuminen on osittain rajoitettua.</p> <p>KOHDEKOHTAISET SUUNNITTELUMÄÄRÄYKSET: eah 2815 <i>Alueen käyttöä suunniteltaessa tulee ottaa huomioon alueen päämaankäyttö ja matkailun kehittämisedellytykset.</i></p> <p>eah 2818 <i>Alueen käyttöä suunniteltaessa tulee ottaa huomioon alueen päämaankäyttö.</i></p>
<p>er1</p>	<p>RAJAVYÖHYKEALUE Merkinnällä osoitetaan rajavyyhykkeestä ja rajavyyhykkeen takarajasta annetussa laissa (578/2005) säädetty rajavyyhyke.</p>
<p>EA</p>	<p>AMPUMARATA Merkinnällä osoitetaan maakunnallisesti tai seudullisesti merkittäviä ampurata-alueita. <i>Alueen läheisyyteen ei tule suunnitella sijoitettavaksi uusia asuinalueita tai muita sellaisia toimintoja, jotka ovat herkkiä melulle. Alueen suunnittelussa tulee ottaa huomioon maaperän ja pohjaveden pilaantumisriski.</i></p>
<p>SL</p>	<p>LUONNONSUOJELUALUE Merkinnällä osoitetaan luonnonsuojelulain nojalla suojeltuja tai suojeltavaksi tarkoitettuja alueita tai kohteita sekä Natura 2000 -verkostoon sisällytetyjä alueita.</p>
<p>Se</p>	<p>ERÄMAA-ALUE Merkinnällä osoitetaan erämaalain (62/1991) nojalla perustettuja erämaa-alueita, jotka on perustettu erämaaluonteen säilyttämiseksi, saamelaiskulttuurin ja luontaiselinkeinojen turvaamiseksi sekä luonnon monipuolisen käytön ja sen edellytysten kehittämiseksi sekä Natura 2000 -verkostoon sisällytetyjä alueita. <i>Erämaa-alueiden hoito- ja käyttösuunnitelmissa tulee ottaa huomioon valtakunnallisesti ja seudullisesti merkittävät veneretkeily-, moottorikelkkailu- ja ulkoilureitit sekä matkailun kehittämisedellytykset.</i></p>
<p>SR1</p>	<p>RAKENNUSSUOJELUKOHDE Merkinnällä osoitetaan kirkkolailla tai rakennusperinnön suojelemisesta annetulla lailla suojeltuja tai suojeltavaksi tarkoitettuja valtakunnallisesti tärkeitä alueita tai kohteita. <i>Suojelukohteen kulttuurihistoriallisten arvojen heikentäminen on kielletty. Uudis- ja lisä-</i></p>

	<p><i>rakentaminen tulee sovittaa sijainniltaan, mittakaavaltaan ja rakennustavaltaan arvokkaaseen rakennuskantaan ja rakennettuun kulttuuriympäristöön.</i></p>
	<p>RAKENUSSUOJELUKOHDE Merkinnällä osoitetaan kirkkolailla, rakennusperinnön suojelemisesta annetulla lailla tai maankäyttö- ja rakennuslain nojalla suojeltuja tai suojeltavaksi tarkoitettuja valtakunnallisia, maakunnallisia tai seudullisia alueita tai kohteita. <i>Suunnittelussa on turvattava kohteen/alueen kulttuurihistorialliset arvot. Uudis- ja lisärakentaminen tulee sovittaa sijainniltaan, mittakaavaltaan ja rakennustavaltaan arvokkaaseen rakennuskantaan ja rakennettuun kulttuuriympäristöön.</i></p>
	<p>KULTTUURIYMPÄRISTÖN JAITAI MAISEMAN VAALIMISEN KANNALTA VALTAKUNNALLISESTI TÄRKEÄ ALUE TAI KOHDE Merkinnällä osoitetaan valtakunnallisesti arvokkaat maisema-alueet ja valtakunnallisesti merkittävät rakennetut kulttuuriympäristöt. <i>Alueen suunnittelussa on otettava huomioon kulttuuriympäristön ja maiseman ominaispiirteiden vaaliminen ja turvattava merkittävien maisema- ja kulttuurihistoriallisten arvojen säilyminen. Kohteisiin tai alueisiin merkittävästi vaikuttavissa hankkeissa tulee museoviranomaiselle varata mahdollisuus lausunnon antamiseen.</i></p>
	<p>KULTTUURIYMPÄRISTÖN JAITAI MAISEMAN VAALIMISEN KANNALTA TÄRKEÄ ALUE TAI KOHDE Merkinnällä osoitetaan maakunnallisesti ja seudullisesti arvokkaat kulttuuriympäristöt ja maisema-alueet. <i>Alueen suunnittelussa on otettava huomioon kulttuuriympäristön ja maiseman ominaispiirteiden vaaliminen ja turvattava maisema- ja kulttuurihistoriallisten arvojen säilyminen.</i></p>
	<p>MERKITTÄVÄ II MAAILMANSODAN AIKAINEN SOTAHISTORIA-ALUE TAI - KOHDE Merkinnällä osoitetaan maakunnallisesti merkittävä II maailmansodan aikainen sotahistoria-alue tai -kohde. <i>Alueen suunnittelussa tulee ottaa huomioon kohteen tai alueen historialliset erityispiirteet.</i> <i>Aluetta koskevista maankäyttöhankkeista on pyydettävä museoviranomaisen lausunto.</i></p>
	<p>KULTTUURIHISTORIALLISTESTI TAI MAISEMALLISESTI MERKITTÄVÄ TIE TAI REITTI Merkinnällä osoitetaan tiehallinnon museoteitä ja muita kulttuurihistoriallisesti tai maisemallisesti merkittäviä tie- tai reittiosuuksia. <i>Alueen suunnittelussa on turvattava tien tai reitin kulttuurihistorialliset ja maisemalliset arvot.</i></p>
	<p>MUINAISMUISTOKOHDE Merkinnällä osoitetaan muinaismuistolain nojalla suojeltuja maakuntakaavaan valittuja alueita tai kohteita. Kiinteät muinaisjäännökset ovat muinaismuistolain (295/1963) nojalla rauhoitettuja. <i>Kohteen kaivaminen, peittäminen, muuttaminen, vahingoittaminen, poistaminen ja muu siihen kajoaminen kielletty. Kohdetta koskevista suunnitelmista on pyydettävä alueellisen vastuumuseon lausunto.</i></p>
	<p>ARVOKAS HARJUALUE TAI MUU GEOLOGINEN MUODOSTUMA Merkinnällä osoitetaan valtakunnallisesti arvokkaat harjuaalueet, moreenimuodostumat, kivikot, ranta- ja tuulikerrostumat, kallioalueet tai muut vastaavat arvokkaat geologiset muodostumat.</p>

	<i>Alueen käytön suunnittelussa on otettava huomioon alueen luonnonkauneuden, geologisten muodostumien sekä erikoisten luonnonolosuhteiden ja -esiintymien erityispiirteet.</i>
	Merkinnällä osoitetaan pohjavesialueet, jotka ovat ominaisuuksiltaan arvokkaita ja jotka voivat olla tai ovat yhdyskuntien vedenhankinnan kannalta tärkeitä. <i>Aluetta koskevat toimenpiteet on suunniteltava siten, että pohjaveden laatu, määrä tai käyttökelpoisuus vedenhankintaan eivät niiden vaikutuksesta heikkene.</i>
	LENTOKONEMELUALUE Merkinnällä osoitetaan Rovaniemen lentoaseman vuodelle 2025 ennustettu L_{den} 55 ja 60 dB lentokonemelualue. <i>Alueella jo olevan asutuksen ja muun melulle herkän toiminnan säilyttäminen ja täydentäminen on mahdollista. Alueelle voidaan sijoittaa esimerkiksi teollisuus-, toimisto- ja liikennetarkennuksia.</i>
	MELUALUE Merkinnällä osoitetaan Rovajärven ampuma- ja harjoitusalueen melualue L_{LRden} 55. <i>Alueella jo olevan asutuksen ja muun melulle herkän toiminnan säilyttäminen ja täydentäminen on mahdollista alueen päämaankäyttötarkoitus huomioon ottaen.</i>
	SUOJAVYÖHYKE Merkinnällä osoitetaan aluetta, jolla alueen käyttöä on rajoitettava läheisen vaara-alueen tai muun ympäristöönsä käyttörajoituksia aiheuttavan kohteen vuoksi. <i>Suunniteltaessa alueen käyttöä tulee puolustusvoimille ja pelastusviranomaiselle varata mahdollisuus lausunnon antamiseen.</i>
	LENTOTOIMINNAN KANNALTA TÄRKEÄ VYÖHYKE Merkinnällä osoitetaan aluetta, joka on osoitettu lentoliikenteen varalaskupaikan ympärille. <i>Alueen suunnittelussa tulee ottaa huomioon lentoliikenteen varalaskupaikasta johtuvat maankäytön rajoitukset.</i> <i>Lentoesteen muodostavista mastoista ja rakenteista on pyydettävä puolustusvoimien lausunto sekä ilmailulain 864/2014 158 § mukainen lausunto Traficomilta.</i>
	LENTOLIIKENTEEN VARALASKUPAIKKA Merkinnällä osoitetaan aluetta, jolla on osoitettu lentoliikenteen varalaskupaikka. <i>Alueen suunnittelussa tulee ottaa huomioon lentoliikenteen varalaskupaikasta johtuvat maankäytön rajoitukset.</i> <i>Suunniteltaessa rakentamista alueelle tulee puolustusvoimille varata mahdollisuus lausunnon antamiseen.</i>
	SEVESO-ALUEET Merkinnällä osoitetaan SEVESO III -direktiivin mukainen konsultointivyöhyke. <i>Suunniteltaessa alueen käyttöä tulee TUKES:lle ja pelastusviranomaiselle sekä tarvittaessa puolustusvoimille varata mahdollisuus lausunnon antamiseen.</i>
	MERKITTÄVÄSTI PARANNETTAVA TIE
	VALTATIE
	VALTATIE, OHJEELLINEN / VAIHTOEHTOINEN <i>Rovaniemen Napapiirin kohdalla on tiesuunnittelussa otettava huomioon tiealueen käyttö varalaskupaikkana. Toiminta tulee suunnitella siten, että rakentamisella ei vaa-</i>

	<i>ranneta alueen pohjavesiä.</i>
kt	KANTATIE
kt-->vt	TIELUOKAN NOSTO kt→vt
st-->kt	TIELUOKAN NOSTO st→kt
kt-->st	TIELUOKAN LASKU kt→st
st	SEUTUTIE
st	SEUTUTIE, UUSI
st	SEUTUTIE, OHJEELLINEN/VAIHTOEHTOINEN <i>Toiminta tulee suunnitella siten, että rakentamisella ei vaaranneta alueen pohjavesiä.</i>
yt	YHDYSTIE
yt	YHDYSTIE, OHJEELLINEN/VAIHTOEHTOINEN <i>Toiminta tulee suunnitella siten, että rakentamisella ei vaaranneta alueen pohjavesiä.</i>
	PÄÄRATA
	PÄÄRATA, OHJEELLINEN/VAIHTOEHTOISET LINJAUKSET <i>Yksityiskohtaisemmassa suunnittelussa tulee ottaa huomioon alueen luonto-, maisema- ja kulttuuriympäristöarvot ja olemassa oleva asutus sekä pyrittävä lieventämään haitallisia vaikutuksia.</i> <i>Linjauksen yksityiskohtaisemmassa suunnittelussa on turvattava poronhoidon alueidenkäytölliset toiminta- ja kehittämisedellytykset.</i> <i>Toiminta tulee suunnitella siten, että rakentamisella ei vaaranneta alueen pohjavesiä.</i>
	SIVURATA
	VOIMAJOHTO
	VOIMAJOHTO, UUSI
	VOIMAJOHTO, YHTEYSTARVE <i>Yksityiskohtaisemmassa suunnittelussa tulee ottaa huomioon alueen luonto-, maisema- ja kulttuuriympäristöarvot ja olemassa oleva asutus sekä pyrittävä lieventämään haitallisia vaikutuksia.</i> <i>Linjauksen yksityiskohtaisemmassa suunnittelussa on turvattava poronhoidon alueidenkäytölliset toiminta- ja kehittämisedellytykset.</i> <i>Toiminta tulee suunnitella siten, että rakentamisella ei vaaranneta alueen pohjavesiä.</i>
	MOOTTORIKELKKAILUREITTI
	ULKOILUREITTI
	MAAKUNTAKAAVA-ALUEEN RAJA
	ALUEEN RAJA
	OSA-ALUEEN RAJA
	OHJEELLINEN ALUEEN TAI OSA-ALUEEN RAJA
M 4515	ALUEEN TAI KOHTEEN MAAKUNTAKAAVAMERKINTÄ JA -NUMERO

Tähän maakuntakaavaan liittyy selostus, jossa on esitetty mm. tärkeimmät kaavan lähtökohtiin ja tavoitteisiin liittyvät tiedot, kaavaratkaisujen perustelut ja tulkintaohjeet sekä kuvaus maakuntakaavan vaikutuksista.

KUMOTTAVAT ALUEET:

Tällä maakuntakaavalla kumotaan Rovaniemen maakuntakaava (Ranua ja Rovaniemi), Itä-Lapin maakuntakaava (Kemijärvi, Pelkosenniemi, Posio, Salla ja Savukoski) ja Rovaniemen vaihemaakuntakaava (Ranua ja Rovaniemi).

HALLINNOLLINEN KÄSITTELY:

- Lapin liiton hallitus päätti asettaa maakuntakaavaluonnoksen laatimisvaiheen kuulemiseen 8.12.2014
- Laatimisvaiheen kuuleminen 15.12.2014–30.1.2015
- Lapin liiton hallitus päätti asettaa maakuntakaavaehdotuksen julkisesti nähtäville (MRA 12§) 6.6.2016
- Maakuntakaavaehdotus julkisesti nähtävillä (MRA 12§) 15.8.–14.9.2016
- Lapin liiton hallitus hyväksyi kaavaehdotuksen ja päätti esittää valtioneuvostolle LSL:n 66 §:n mukaista Naturasta poikkeamista 28.11.2016
- Valtioneuvoston päätökset koskien Naturasta poikkeamista: Kemihaaran alue 1.2.2018 ja Sallatunturin matkailupalveluiden alueen laajentaminen 14.11.2019
- Korkeimman hallinto-oikeuden päätös koskien Kemihaaran aluetta 11.4.2019
- Lapin liiton hallitus päätti lähettää tarkistetun maakuntakaavaehdotuksen viranomaislausunnolle (MRA 13§) 29.3.2021
- Tarkistettu maakuntakaavaehdotus viranomaislausunnoilla 1.4.–7.5.2021
- Lapin liiton hallitus päätti asettaa maakuntakaavaehdotuksen julkisesti nähtäville (MRA 12§) xx.xx.xxxx
- Maakuntakaavaehdotus julkisesti nähtävillä (MRL 65§ ja MRA 12§) xx.xx–xx.xx.xxxx
- Lapin liiton hallitus päätti esittää valtuustolle maakuntakaavan hyväksymistä
- Lapin liiton valtuusto hyväksyi maakuntakaavan (MRL 31§)
- Maakuntakaava lainvoimainen

LAPIN LIITTO

ROVANIEMI 29.3.2021

MARKUS LOHI

Hallituksen puheenjohtaja

MIKA RIIPI

Maakuntajohtaja